

MAPA SYTUACYJNO – WYSOKOŚCIOWA

do celów projektowych

Skala 1:500

Woj. **Iubuskie**
Powiat **Wschowa**
Gmina **Wschowa**
Obręb **WSCHOWA ul. Pusta**
Nr działki **920/2**
Ark. mapy **432.344.144.2**

Wykonawca:
Zakład Usług Geodezyjnych
Jacek Wolniczak
KANDLEWO 14
67-400 WSCHOWA
tel. 0 501 546 236

Stan aktualny na dzień 24-08-2009

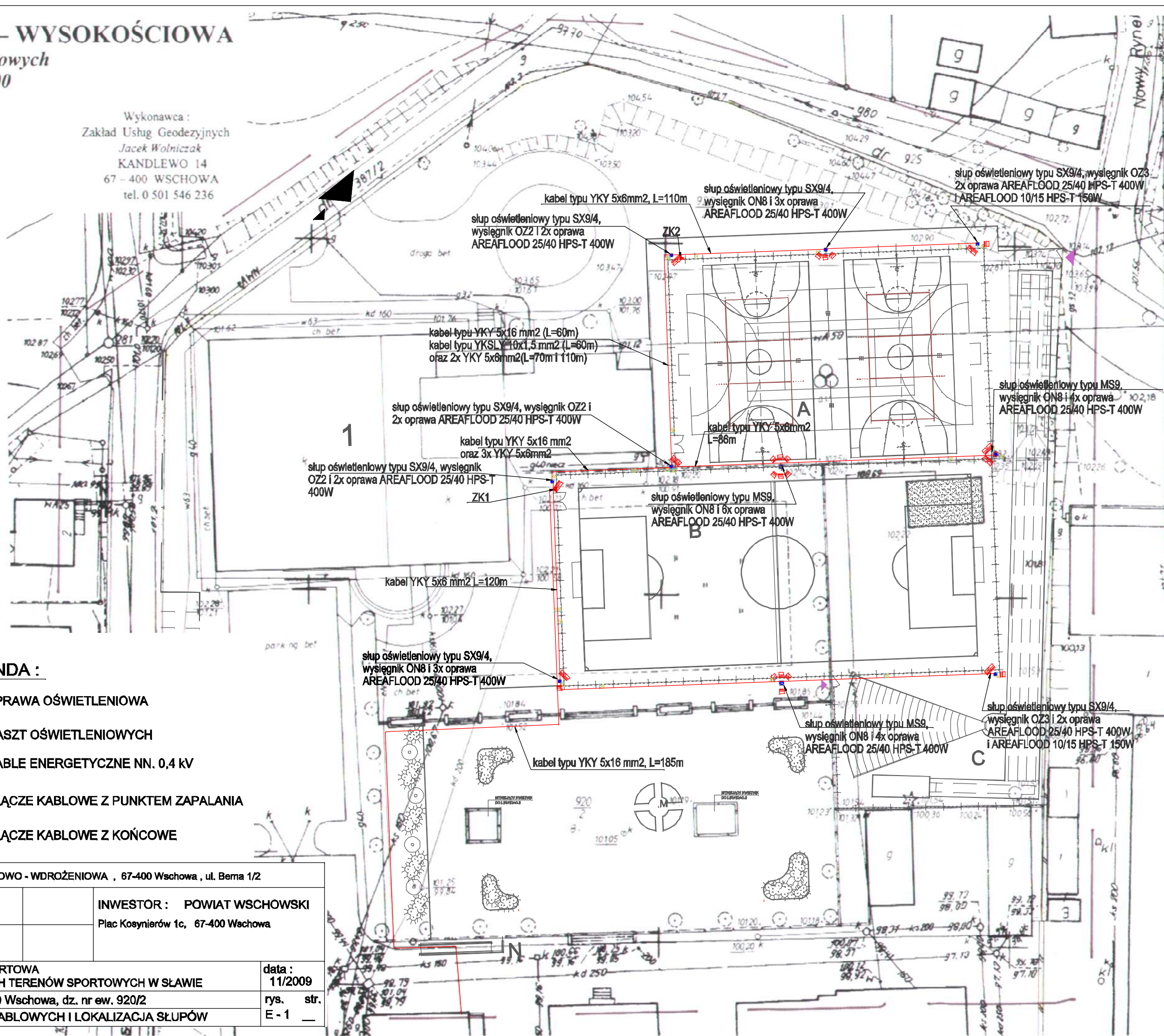
TADEUSZ WOLNICZAK
Geodeta uprawniony
67-400 Wschowa
ul. Kopernika 4a/4, tel. 065/540 45 51
Zaświadczenie GUG I K 4122

STAROSTA WSCHOWSKI
Orodek Dokumentacji Geodezyjnej
i Kartograficznej w Wschowie



W obrotach czynnościach niniejszych
dokonano aktualizacji treści mapy sytuacyjno-wysokościowej z pomiaru uzupełniającego przyjętego do projektu powiatowego w dniu 2009-08-26

z zaopiniowaniem
z dnia 2009-08-26

Niniejsza mapa może służyć do celów projektowych. Projektowane obiekty budowlane wymagają pozwoleń na budowę podlegają wyliczeniu i inwentaryzacji powiatowej przez jednostki uprawnione do wykonywania prac geodezyjnych. Wskazano dnia 2009-08-26



LEGENDA :

-  OPRAWA OŚWIETLENIOWA
-  MASZT OŚWIETLENIOWYCH
- K** KABLE ENERGETYCZNE NN. 0,4 KV
- ZK1** ZŁĄCZE KABLOWE Z PUNKTEM ZAPALANIA
- ZK2** ZŁĄCZE KABLOWE Z KOŃCOWE

MTM TOMASZ MAŁKUS PRACOWNIA PROJEKTOWO - WDROŻENIOWA , 67-400 Wschowa , ul. Berna 1/2		
projektował	mgr inż. Marek Plasecki upr. proj. WKP/0319/POOE/08 specj. instalacyjna	INWESTOR : POWIAT WSCHOWSKI Plac Kosynierów 1c, 67-400 Wschowa
skala 1 : 500	obiekt : INFRASTRUKTURA SPORTOWA W OBRĘBIE SZKOLNYCH TERENÓW SPORTOWYCH W SŁAWIE	data : 11/2009
P. B.	adres : ul. T. Kościuszki, 67-400 Wschowa, dz. nr ew. 920/2 rysunek : PLAN TRASY LINII KABLOWYCH I LOKALIZACJA SŁUPÓW	rys. str. E - 1